



TAKE IT EASY

↪ TAKE THE PLANE!

2008

QUEBEC ONTARIO MANITOBA SASKATCHEWAN ALBERTA BRITISH COLUMBIA



LE VRAI VOYAGE, C'EST D'Y ALLER !
UNE FOIS ARRIVÉ, LE VOYAGE EST FINI.

AUJOURD'HUI LES GENS COMMENCENT PAR LA FIN.
HUGO VERLOMME

INTRODUCTION

Voici le récit d'un voyage de 15 jours à travers le Canada en bus !
De Montréal vers Vancouver... avec le retour bien sur !

LES VOYAGEURS



ANTOINE



HERVE

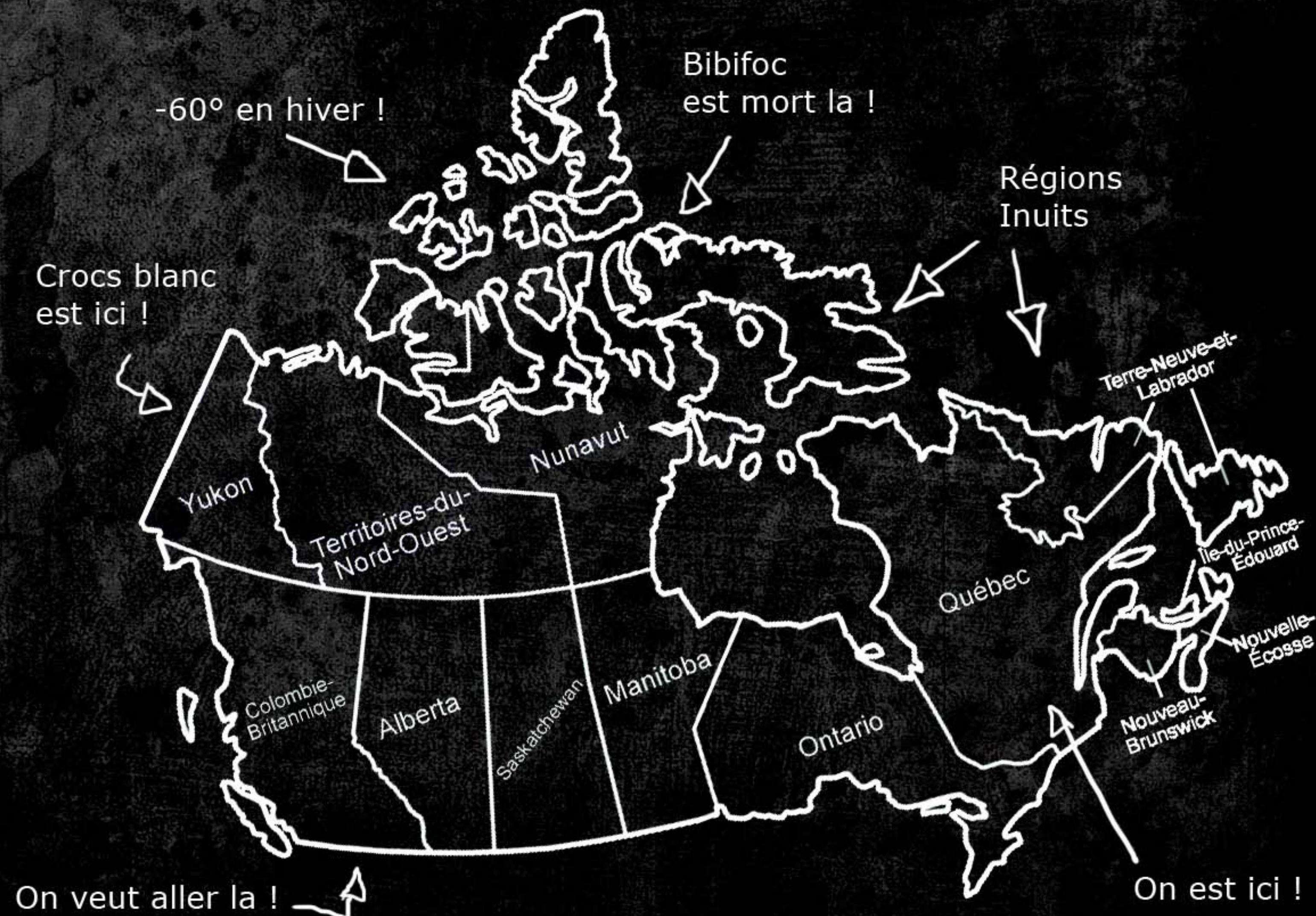


ANTOINE
(Del)

LA BECANE



Reste même en route quand
il n'y a personne dedans !!
;)



CHAPITRE 1 LE DEPART !

C'est par un beau mercredi soir de fin juillet 2008 qu'on décide de partir !
On se rend a la gare centrale de Montréal ou on achète nos billets de bus.
Des "Discovery pass" soit des billets de bus dé-zonés, ce qui donnent accès a tous les bus
du réseau de la compagnie Greyhound au Canada comme aux USA pour une période
déterminée !

J'ai pris un pass de 15 jours tandis qu'Antoine et Del ont pris 30 jours.

Etant donné que de Montréal a Winnipeg, il n'y a pas grand chose de vraiment intéressant
et que notre objectif est avant tout d'aller dans l'ouest...
on prévoit de se rendre jusqu'à la moitié du pays d'un seul coup, soit 36h de bus !

On marquent nos bagages avec les tags et on se dirige vers notre bus...
file d'attente bien pleine....

On monte dans le bus...

Et hop !!



CHAPITRE 2

36 HEURES BIEN FOLLES !

Ca y est, le bus roule !

Le chauffeur nous fait un petit speech nous expliquant le déroulement du trajet, en français en plus ! Après être sorti de **Montréal**, il prends la Transcanadienne et hop !

Je flippe un peu car vraiment pas des masses de places pour les jambes :
...ça va être folklo !

On délire un peu mais pas trop longtemps car on doit faire une correspondance a Ottawa, soit dans même pas 2h ! Dans le bus on fait la connaissance de quelques québécois se rendant a Creston en Colombie britannique, on va faire un bout avec eux !

On arrive a **Ottawa** vers minuit, pas le temps de visiter, on y reste que 30mn !
Notre nouveau bus est un peu plus classe ! De bons appuis-tête, une radio intégrée au siège et un peu plus de place pour les jambes (ouf, sauvé !).

Voilà c'est reparti !
Ce coup ci le chauffeur dit tout en anglais avec un peu moins de sympathie, normal on est plus au Québec mais en **Ontario** !
La prochaine pause est a North Bay ! Trajet pas trop chiant jusque la, discussions et dodo, de toute façon il fait nuit on peut rien voir de ce qu'il y a dehors et les routes sont pas éclairées !
Petite pause a **North bay**, le temps de se dégourdir les jambes puis c'est reparti !

On arrive a Sudbury au petit matin, la on doit changer de bus, pas vraiment passionnante cette ville : une rue, une colline, pleins de commerces et... bah c'est tout en fait !

Le bus repart, direction Sault Ste Marie, ce coup ci il fait jour mais on a tellement mal dormi que niveau paysage je peut pas vraiment décrire... juste des arbres et puis des plaines... Puis on arrive dans la région des grands lacs !

A un moment la route longe le nord du **Lac Huron**, que d'eau ! c'est vraiment vaste !



C'EST BEAU :)



Le Lac Huron
aux environs
de Sault St Marie

On arrive a **Sault Ste Marie** a la mi journée,
La ville est situé au point de ralliement de 3 des grands lacs :
le Lac Huron, le Lac Michigan et le Lac Supérieur, mais a part ça... pas grand chose a dire !
on s'y est pas arrêté assez longtemps !

C'est par les cotes nord du lac supérieur que la route continue, Direction Thunder Bay !
On traverse le "**Lake Superior Provincial Park**" : Quelques montagnes et forets en bord de
lac, avec de belles plages, des gens qui pêchent, c'est déjà des paysages vachement plus
sympathique que la foret en continue ! Le lac est vraiment magnifique mais la route longe
chaque centimètre de la cote, ce qui rends le trajet vraiment TRES long !
Petite pause dans la petite ville de **Wawa** (1800 hab.), la des mexicains assis a coté de nous
délirent a dire "ola, welcome to wawa" ! le nom est aussi passionnant que la ville !
Wawa c'est une rue, 2 commerces et des fermes !
La route reprends en filant dans les terres, plus de vue sur le lac mais par contre c'est bien
vallonné donc on vois au loin mais ça commence vraiment a devenir long !

Autre pause a **White river**, pause inoubliable :
On sors s'acheter une glace, on se pose pour la manger et la la femme assise a coté de nous
parle toute seule... bon... ça arrive... le plus étrange c'est qu'en fait elle parle a sa radio ! elle
lui dit "why you dont run fucking radio, why me ? why now" !
Bon encore la ça passe... la femme pars et se dirige vers le bus pour discuter avec le
chauffeur. Une fois notre glace finie, on rejoint le bus et on entend notre chauffeur (Jimmy)
dire a son collègue : "I've just met a freak"

On remonte dans le bus, 5mn plus tard,
qui est ce qui monte dans le bus aussi ? la folle !
Merde pourquoi ce bus la ! elle se balade le long des sièges presque
tous remplis mais avec encore pas mal de places avec voisins, elle
reviens voir Jimmy a l'avant et lui dit "there is no free place in this
bus, i need to sleep !" sympa pour les gens qui n'ont qu'un siège et qui
viennent de se taper plus de 16h de bus, elle continue a parler, disant
des trucs sans aucun sens ! la Jimmy regarde les gens de bus qui sont
morts de rire a cause de la folle ! tout le monde se marre !
Jimmy finit par lui donner la place derrière lui a condition qu'elle ne
parle pas trop !

Le bus repart... le soleil commence a se coucher ! c'est le premier
coucher de soleil sur une mer depuis longtemps !
Aux environs de Marathon on fait une pause a la tombée de la nuit,
un drôle d'engin borde la route,
la grosse dame devant nous a acheté un burger et la,
j'avais jamais vu ça avant :
elle prends son burger, enlève et jette la salade, les tomates et le
cheddar, mange le reste et fait de même avec le second burger o_o !
vive l'Amérique profonde !

On repart, désormais plus de pause jusqu'à Thunder Bay...
On s'endors tranquillement, et réveillé soudainement par les lumières
du bus a **Thunder Bay**, il est alors 23h !



↖
Mais o_o
c'est quoi
ce truc ?

L'estomac a vraiment faim, les jambes ont juste envie de bouger...
on a une heure d'attente avant notre correspondance de bus
donc on est parti en quête de nourriture...
la ville paye vraiment pas de mine de nuit, ça paraît mort plus qu'autre chose!
On marche genre 20mn et on trouve un subway! oui!! manger!!
La on commande nos sandwich et Del craque sur un sandwich au Homard, il craque aussi
juste après avoir payé 20\$ son sandwich!
On trace pour retourner au plus vite a la gare... le bus est toujours la c'est bon!
fait qu'on mange! un des québécois essaye de faire ami-ami avec la folle! et ça a l'air de
marcher! le temps passe... déjà 00h15...
toujours pas dans le bus, les gens commencent a se demander ce qui se passe!
Soudain la voix off de la gare annonce que le nouveau chauffeur est au motel entrain de se
réveiller... "hahaha nan mais c'est une blague??"
on finis par attendre jusqu'à 1h du matin avant de remonter dans le bus!

C'est reparti, on dors a moitié... le temps passe!
une pause a **Ignace**, une autre a **Dryden**, je sais même pas si on peut appeler ça des villages,
il y a genre rien!
Puis la route continue, je m'endors, je me réveille pour apercevoir un panneau indiquant
"Machin 2km" c'est suffisant pour se dire qu'il faut se rendormir!
On a d'ailleurs pas fait de pause a **Machin**! un arrêt a Kenora par contre! mais pas longue!
tellement fatigué que pas fait attention a quoi ça ressemblait, je me souvient juste d'un
arbre!
la route continue, et on arrive enfin a **Winnipeg** le matin!

Voilà!
La partie la plus chiant est passée!

CHAPITRE 3

EN PLEIN DANS LE CENTRE

A cette étape, on s'arrête une journée !
une journée de pause pour découvrir la ville et repartir vers l'ouest au soir !
en plus il fait beau et chaud !

On sors du bus avec nos sac, on sors de la gare et hop : voila **Winnipeg** !
La gare de bus est située au coin de "**Portage Avenue**" et de "**Carlton St**", "Portage" étant la
grosse avenue allant vers les buildings on prends ce chemin....
Un peu plus loin on se pose au coin de "**Main St**", Del part dans une Banque Scotia et
Antoine et moi on se pose dehors, sur le trottoir avec nos sac.
Des gens circulent en nous regardant... bah quoi ?

Un type s'approche d'Antoine, lui dis qu'il nous a vu a la gare et demande si on est perdu...
et nan !

Je pars chercher Del qui met vachement de temps, c'était du a des soucis techniques...
On repart en direction du sud !

La ville de Winnipeg est particulière, très très étendue mais avec des buildings qui vont pas
très haut, dailleurs le downtown est tout petit ! Niveau architecture, c'est un mélange de
moderne et d'ancien !

Ca ressemble a peu de chose près a Ottawa...
...en plus plat !

Contrairement a la capitale du Canada, il n'y
a pas un seul relief mais on y trouve plein de
parcs assez sympa, dont le "**Forks Market
park**" vers lequel on marche ! Un parc très
sympa ! situé au sud du centre ville, le long
de la "**Red River**", il est collé a un autre parc
non-moins sympathique, le "**Stephen Juba
Park**".

Entre ces deux espaces verts il y a un
skatepark et un mémorial autochtone, bon
c'est pas transcendant mais c'est sympa !

Notre balade débouche sur un pont un peu
particulier : le "**Esplanade Riel Bridge**"
Il a la tête d'un pont suspendu mais ce n'en
est pas un, de plus il y a des câbles et une
plate-forme que d'un seul coté, dans le vide,
fait qu'on a la sensation que ça va se casser
la gueule, car trop de poids d'un seul coté,
mais l'architecte a bien géré son truc ! C'est
un très beau pont !

Une des attractions de Winnipeg !

Esplanade Riel Bridge !



Portage avenue !



Antoine pars traverser le pont, quand a Del et moi on fait une petite pause, ça fait du bien aux épaules !
La un gars en roller dans la trentaine viens nous parler ! hey c'est un francophone !
Il nous raconte qu'il vient de Québec et que ça fait 5 ans qu'il habite ici et veux nous inviter a un party le soir même, on lui dit qu'on peut pas car on repars ce soir la ! en plus vu comme il en parlais on aurait dit une kermesse d'une secte quelconque...

Lui reparti, on a traversé le pont pour rejoindre Antoine ! la on a trouvé le quartier **Saint Boniface**, le **quartier français** de Winnipeg ! Une forte communauté française a Winnipeg !
Sur "**Provencher Bvd**" il y a plein de petits café avec des noms francophone, une librairie "A la page" avec que des livres francophone dedans ! sympa mais pas bien gros ! On longe la Red River vers le sud de façon a retraverser un peu plus loin la rivière sur "**Main St**".
Une fois rendu on fait une balade le long de la "**Assiniboine River**" jusqu'au "**Manitoba législative building**" une sorte de panthéon dans un grand parc !

C'est l'heure de la sieste !

Manitoba
législative
building



on se repose au soleil une heure ou deux, la faim et les piqûres de moustiques nous réveillent !
enfin juste Del et moi !
Antoine est en mode "j'ai du sommeil en retard" fait qu'on lui laisse nos sac et qu'on pars chercher a manger !

on retourne sur "**Portage ave**" afin de chercher des commerces... mais mystère ! ou sont les réstos, les commerces ??
On cherche, on cherche encore et au final on trouve suite a une réflexion simple :
"et si il y avais des commerces souterrains ?"

C'est effectivement le cas ! tous les commerces sont sous terre ou dans des galeries commerçantes ! le soleil nous avait fait oublier que l'hiver existait au canada ! haha !
on mange chinois et on repars chercher Antoine !
Il doit être vers 17h quand on se retrouve tous les 3... ok...
faut penser au voyage maintenant ! trouver des provisions !
On repart vers les galeries commerçantes, mais manque de bol c'est que des commerces de tout sauf de la bouffe ! Mais ou les gens font-il leurs courses ??
Ca doit être sous terre aussi logiquement !
On tourne dans les galeries pendant une heure avant que quelqu'un nous indique un "The Bay"...



De retour sur Portage !

Tous les commerces
sont sous terre !!!

"The bay" autrement appelée "Compagnie de la baie d'Hudson"
ou encore "HBC" est la plus ancienne société commerciale du Canada (1670),
à la base c'était une entreprise créée par 2 français pour le commerce de fourrures
et peaux de bêtes entre autochtones et colons, avec les temps cette société a
pris de l'ampleur en rachetant plein de sociétés canadiennes...
...et aujourd'hui ça ressemble plus aux galeries La Fayette ou au BHV
qu'à un centre alimentaire !


Logo
HBC
(il est jaune en vrai)

the Bay

J'avais jamais vu de la bouffe dans un "The Bay" c'est la première fois !
nulle trace d'un centre commercial classique !
rien !

on a acheté nos provisions dans la Bay ! c'était cher en plus !

On file vers la gare attendre notre bus !



Vive la bouffe !

(en passant "Vive la bouffe" est aussi
le slogan d'une épicerie au Canada : IGA)



Downtown de Winnipeg !

Demain,
on sera dans l'ouest !!

CHAPITRE 4

RÉCOLTE, ÉLEVAGE ET PÉTROLE

Hop ! c'est reparti ! le nouveau bus est encore plus moderne que l'ancien, notre chauffeur explique très brièvement l'itinéraire :
Nous on s'arrêtera a Calgary, patrie du dollar et du petrole, le Dallas Canadien quoi !

Le bus sort de Winnipeg, la ville disparaît peu a peu pour laisser la place a quelques champs avec quelques bois... puis encore plus de champs... et en fait au final il n'y a que des champs ! La route ne longe plus aucun lac ni rivière, elle part en ligne droite vers l'ouest, **pas un seul virage pendant plus de 500km !**

Le **Manitoba** :
c'est comme **la Beauce** ! et plat comme tel ! mais une Beauce qui fait 3x la taille de la France !
Que des cultures, principalement du **blé**, de la **lavande** et du **colza** ! ou du moins un truc qui ressemble a du colza. On ne voit pas une seule vache ! pas un seul animal a part des oiseaux qui se posent sur les quelques silo a grain présents dans ces terres !



Le Manitoba
dans toute sa splendeur :
plus de 800km comme ca !

Génial hein ?

A part les champs, la route longe la voie ferrée du transcanadien, donc parfois on voit un train ! un train est amplement suffisant car les trains canadiens sont vraiment très très long !
J'ai compté **67 wagons** a l'un d'eux ! ils s'étalent sur des kilomètres !
Les trains canadiens ne sont pas alimenté électriquement mais au fuel !
"Ecologique" ? un mot que n'a pas bien compris "**Via rail**" la compagnie ferroviaire Canadienne !
C'est en partie pour ca que le train coute cher au Canada !



Champ de blé
dans le Manitoba !

Vous trouvez ce train long ?
Il n'y a la que moitié des wagons la !



On assiste a un coucher de soleil sympa sur les champs...
Le bus fait une pause dans les environs de **Moosomin**, un petit village bordée d'une rue principale et de quelques fermes !

Quand la radio pluguée dans les siège :
5 stations de radios et toutes passent que du rock country !
mouarf... au moins ils sont cohérents avec le paysage !

On s'endort tous, puis vers 3h du matin le bus s'arrête aux environs de **Regina**, ils changent de chauffeur, le mec s'en va et laisse la place à une conductrice dont le caractère de merde restera dans nos mémoires ! Appelons la **Cruella** pour l'histoire ! Antoine dort à point fermé, Del se réveille peu à peu et moi je regarde Cruella s'approcher de nous, La je tente de réveiller Antoine :

- Hey man debout ! Debout youhou ton billets hey !

- zZz

Cruella, contrôle dell puis mon tour vient : ok c'est bon ! Je continue à tenter de réveiller Antoine en le secouant ! Elle se penche et dit :

- Mister ? i need your tickets !

- T'as entendu ? tes tickets !

Je continue de le secouer et Del s'y met aussi ! Rien à faire, Cruella se pencha un peu plus :

- Ok... Mister ? mister ?

Et là :

- SBLAM !!!! elle lui fout une raclée sur la cuisse ! Antoine émerge dans un sursaut :

- Qu'est ce qu'il y a ? qui ? quoi ? gnnnn !

- I need your tickets !

- ... ok take it, putain quelle chiantie !



Faut dire qu'on arrête pas de se faire contrôler, au bout d'un moment ça saoule !

Ceci fait Antoine se rendors ! on fait comme lui, et le voyage continue !

On se réveille sur la route en plein dans la **Saskatchewan** ! il fait jour et beau mais il est très tôt ! le paysage a changé un peu, presque plus de champs, à la place il y a juste de grandes prairies avec quelques collines !

Pas un seul arbre ! juste des grandes étendues d'herbes sans rien ! on aperçoit de vastes enclos avec des **chevaux** galopant en dedans...

Des fermes avec des portiques d'entrée et tout... des **ranchs** quoi !

Les grands espaces canadiens... enfin ! Vu les fermes, il y a beaucoup d'**élevage**, d'ailleurs ça change ce coup-ci il y a plein de bétail ! des **vaches**, des **moutons**...

La c'est clair on est dans l'ouest !



La saskatchewan !



C'est le moment d'écouter à nouveau la radio :

la fréquence **124.5 fm**, radio qui alterne country et rock, par la fenêtre les grands espaces défilent... j'ai jamais écouté une radio qui va aussi bien avec le paysage ! ça en était presque magique ! le coin est très peu habité, il y a juste des grandes étendues d'herbes... très apaisant !

Le bus rentre dans l'**Alberta**, le paysage ne change pas d'un poil !
On fait une pause a **Médecine Hat** en début de matinée, une petite ville qui ne
paye pas de mine mais qui est très réputée en Amérique pour son show de **Rodéo** !
Et oui ! il y a aussi des **cow-boys** au Canada ! et ils ont aussi leurs chapeaux ridicules !
On y est resté que 30mn avant de repartir !

La route, toujours en ligne droite et toujours allant plus a l'ouest, peu a peu le paysage
change, l'herbe disparaît, les arbres se multiplient entre des champs et des villages...
après 2h de route on aperçois une **skyline** au loin : Voila **Calgary** !



↙
Le downtown
de Calgary
vu de l'est !

des tours
tres hautes !

"Think big" comme disent les Canadiens !
A Calgary on comprends mieux pourquoi !

↘
Le downtown
vu de l'ouest !



↻ Il y a foule dans les rues a Calgary !

Le bus traverse toute la ville de l'est à l'ouest, on voit bien le centre-ville de la **3eme ville** du Canada, Avec ses **1 080 000 Habitants**, plein de tours ultra modernes, des commerces de partout et de grandes rues avec foule de monde, en voyant ça il est difficile de réaliser que cette ville n'a que **100 ans d'existence** !

Il y a un siècle ce n'était qu'un village, puis on a découvert du **pétrole** et tout a changé, Calgary a grossi et est devenue la capitale de l'**Alberta**, la province la plus riche, la plus importante économiquement ! La patrie du dollar et du pétrole !

Le bus s'arrête de l'autre côté de la ville, on a 2h de pause avant de repartir, ce n'est pas suffisant pour aller dans le downtown mais suffisant pour une petite balade à la recherche d'un point de vue sur la ville !

On sort de la gare avec nos sacs, et on se dirige vers le centre, derrière la gare se trouve un skate parc vraiment énorme avec un bowl impressionnant, plein de gens rient dedans, il y a une espèce de contest amateur !

On prends plein de photos des tours au loin et on se détend en regardant les skateurs. Mais le temps passe et..... **IL FAUT REPARTIR** !

Bientôt les rocheuses...

CHAPITRE 5

THE WILD

Le bus reprends la route, cette fois aucune indications de la part du chauffeur ! on sait qu'on va a l'ouest mais c'est tout ! le bus est nettement plus vide lui aussi, logique car en Alberta les salaires sont trois fois plus élevé qu'au l'est, les gens se font plein de sous et du coup ils préfèrent l'avion au bus... pour le plus grand plaisir de nos jambes !

Peu de relief jusqu'à présent, au loin on distingue les **rocheuses canadiennes**, mais le relief ne change pas pour l'instant, c'est globalement plat, comme si un géant s'était dit, "tiens bah ici je vais mettre des montagnes et la des champs"
La rentrée dans les rocheuses en est du coup majestueuse, car le passage du plat a la route de montagne se fait en 10mn !

Les champs ont laissé la place a des barres rocheuses a pic, a des rivières et des forets de sapins !



L'arrivée dans les rocheuses !



La route et le chemin de fer passent dans une vallée, aux coté de la "**Bow River**" qui file a l'ouest ! La couleur de la Rivière est incroyable : un vert-bleu turquoise ! c'est est tellement vert qu'on dirait qu'on y a mis un produit chimique, mais nan, c'est la couleur de toutes les eaux des rocheuses ! ce bleu turquoise est vraiment magique !

Le bus zigzag dans la vallée et arrive finalement aux portes du **parc national de Banff** ! enfin ! Et Banff, c'est la ville touristique a mort ! tous les citadins de Calgary viennent ici, la ville est devenue une station de ski touristique, pas un grand intérêt au final ! On y fait toute de même une petite pause... et la c'est le drame : la Pluie ! On remonte vite dans le bus qui nous emmène a **Lac Louise**, un peu plus loin a l'ouest, dans un coins plus perdu et donc on espère, moins touristique ! Arrivée a la ville Lac Louise (1500m), on descend du bus et on commence a se chercher un camping, il y en a un a 2km de la ville ! et il reste de la place ! c'est parti !

Le **camping** lui est particulier ! il est **entouré d'une clôture électrique** a haut voltage, un dispositif créé pour éviter que les **ours** aillent bouffer les campeurs !

Et puis il y a des panneaux sympatiques

ce qui en soit est rassurant ! en fait on met les humains en cage et on laisse les animaux dehors haha !



Après avoir monté notre super tente et placés nos sacs dedans, on part en balade, on longe la rivière, et on suit un petit sentier de rando pour nous rendre au lac !

Après une ascension sympathique de 45mn sous une pluie fine, on arrive devant le lac (1700m) et la pluie s'arrête un peu !

Ce lac... c'est tout simplement dingue ! on regarde une carte postale ou un livre de beaux paysages ! j'arrive pas à trouver vraiment de mot pour décrire le paysage, ou si peut être :

C'est beau !

Antoine (Del), Moi et Antoine devant le lac Louise ↪

Le **lac Louise**, le joyau des rocheuses" !
En 1882, des guides autochtones conduisent **Tom Wilson**, un ouvrier du Canadien Pacifique (chemin de fer) au lac, qu'il nomme lac Emerald. En 1884, il prit le nom de Lac Louise, en référence à la **princesse Louise**, fille de la reine Victoria. Le peuple originaire de la région, les Assiniboines, continuent cependant de l'appeler le "lac des petits poissons".



Bon ok il y a toujours le côté ultra touristique juste devant le lac on trouve un hôtel 5 étoiles avec tout son petit monde de commerces à souvenir made in china et de gens mitraillant de photos le lac avec leurs flash, mais fort heureusement, ces gens se contentent de rester là ou tout le monde reste ! Ils viennent, ils prennent la photo puis repartent...

On décide de s'enfoncer un peu sur le sentier qui va à l'autre bout du lac !

2km plus loin c'est beaucoup plus calme ! plus aucun touriste et c'est aussi beaucoup plus **magique** ! ↪

Le bout du Lac est entouré de montagne et forment un arc de cercle presque parfait ! C'est le moment de tester l'écho du spot ! C'est le fun ! on crie dans une direction et l'écho fait le tour par la droite et arrive par derrière !



Si vous criez depuis là, l'écho fera le tour !





Le chalet du bord du lac...
On peut y louer des canoë pour aller
se promener sur le lac !

La pluie reprends légèrement,
c'est le temps de redescendre
au camping !

Surprise !

le sentier qu'on a pris a l'aller est désormais barré
par une interdiction !

Il est marqué "BEWARE BEARS - WARNING" !
On hésite un peu, le chemin par la route est
vachement plus long et puis il pleut !
aller hop on s'en fout on passe par le sentier !

Un petit stress tout léger s'installe, pas pour
l'interdiction mais pour la raison de l'interdiction !
on ne croise pourtant pas d'ours, une bonne ou une
mauvaise chose ? je ne sais pas !

Le chemin croise la route, la on aperçois un pick-up
qui nous passe devant et freine 20m plus loin, deux
personnes sortent : Et merde il y a un garde-forestier !
Il nous engueule un peu et nous laisse partir a
condition qu'on reste sur la route...

On prends donc le chemin le plus long pour
redescendre aux tentes.

Un peu plus loin sur la route un femme en voiture nous fait signe,
la voiture s'approche et elle nous dit :

- There is a moose !
- Hein ?
- A moose, just there !
- Un mouze ?

La femme repart dans sa voiture, on tourne la tête et la,
100m plus loin il est la l'animal, de l'autre coté de la rue !
en fait c'est plus un **caribou** ou un **elk** qu'un moose,
mais il est bien grand ! un bon 3m avec les cornes !

On le mitraille de photo !

Antoine et Dell font des mouvement un peu trop bruts,
l'animal réagis en fonction avec des mouvement rapides !

- Il va nous foncer dessus !!
- Mais nan faites pas de mouvements brusques et ça ira !
- Putain qu'il est grand !

- C'est vrai qu'il est grand !



Le "mouze"
en question !

La soudain un pick-up noir qui venait de passer a coté de l'animal, fait une grosse marche arrière en donnant des coups de Klaxon pour effrayer l'animal :

- TUUUD TUUUUD VROUMMM
- Mais qu'est ce qu'ils foutent ?
- Ils veulent nous protéger !
- Ca sert a rien on craint rien la !
- Il peut nous foncer dessus le moose !
- Tant qu'on l'emmerde pas il nous emmerdera pas !
- C'est bon il est parti !
- Le pick-up ou le caribou ?
- Tin mais quels chiants, il était tout proche en plus la ! après faut pas s'étonner si les animaux sauvages ont peur de l'homme a faire des truc comme ça !

On redescend la route jusqu'à la ville... on mange, on se lave, a noter que c'est la première douche depuis le début du voyage, donc en gros 30mn de douche dont 20mn juste pour le plaisir !

Dans le camping on doit mettre tout ce qui a une odeur dans une "**planque anti-ours**" et toutes les poubelles ont un système d'ouverture particulier pour pas que les animaux les pillent... mais c'est plus **du folklore** qu'autre chose car vu que le camping a une barrière électrique tout autour de lui, comment un ours pourrait arriver jusqu'ici ?

ALALALA !

On assiste a un joli coucher de soleil sur les voie ferrées, c'est vraiment beau ya pas a dire !



Le lendemain on pars se balader dans les environs de la ville toute la journée, repos au bord de la rivière, observation des **écureuils de terre**, un animal a mi chemin entre une marmotte et un écureuil et qui se dresse sur ses pattes pour voir au loin, marrant comme animal ! puis il faut partir et reprendre le bus...

Pardon,
un peu plus à l'ouest !

CHAPITRE 6

↳ LA VIE EN ROSE

La transcanadienne file à l'ouest et passe en plein centre du **parc national de Yoho** ! Coup de tonnerre, des éclairs un peu partout et c'est le déluge ! pourtant même sous la pluie c'est joli ! Un canyon magnifique et géant ! Vers la fin du parc de Yoho, la pluie fait place à une éclaircie, et là avec les nuages qui se dispersent et le soleil presque complètement couché, le paysage devient bleu, vraiment très beau !

On passe par la ville de **Golden** après le canyon, la ville se dévoile dans une vallée, sympa mais sans plus, une belle vue quoi ! Le bus s'arrête à un dépanneur où 6 gros camions américains sont garés côte à côte... À part ça : rien à voir

La route reprends, dans le bus Dell discute avec une femme qui lui pousse un "Ho my god" quand elle apprend qu'on fait tout le trajet en bus... c'est vrai qu'à ce moment là on en est à plus de 50 heures de bus ! La route se poursuit dans le **parc national de Glacier**, puis dans celui de la **montagne Revelstoke**...

Yoho
sous la pluie



On arrive a **Revelstoke** en fin d'après midi, on repartira ce soir tard !
Au premier regard on se dit "whaoo ça pue la mort ici !"
puis peu a peu on découvre une ville qui s'anime ! c'est pas très gros (8000 hab.)
mais il y a une ambiance calme et sympathique, L'entrée **rue Mackenzie**, au pied de la
montagne du même nom, est bordée de deux gros ours de pierre avec une petite arche,
Mackenzie est la principale artère du centre ville.

On squatte internet a l'office du tourisme pour chercher un couchsurfer sur Vancouver et en
sortant dans la rue, on découvre un petit show, une chanteuse seule berçant les gens
assis un peu partout dans la rue avec des airs variés, a un moment elle chante

"La vie en rose" avec un fort accent anglais :
- Quand il ma prends da ses brais, che fois la vie in rosi !
on était les seuls français dans le coin, donc on l'a applaudis ! On passe la soirée la a écouter la
musique assis sur un banc... c'est relaxant ! Apres son show elle vient vers nous :

- Hi, did you like the show ?
- Yeah sure, Votre français est pas trop mal !
- Ho vous être français ?
- Oui, on vient de Montréal et du nord de la France !
- Je vivre a Montréal depuis 2 ans, très belle ville
- Elle hésite un peu et ajoute en rigolant :
- That the only words i know in french !
- Hahaha
- Have a good trip, bye !
- Bye !

Revelstoke



De retour a la gare après une petite balade le long de la
"**Columbia River**" et des jeux d'ombres, Antoine trouve un
vieux skate, et la c'est partie pour des holie, haha n'importe
nawak !

Ensuite on reprends le bus : Direction l'ouest (pour changer)

Le bus démarre vers 00h30, aucune explications,
c'est bon on a l'habitude !

on s'endors très rapidement, comme des merdes !
Mais on se fait réveiller soudainement a **Kamloops** a 3h du
matin, on a attendu super longtemps a Kamloops !
en fait il y a eu un changement de bus imprévu !

Résultat on s'est retrouvé a dormir pendant plus d'une heure
sur les siège de la gare, avant de remonter dans le bus, pour se
faire contrôler les billets une demi heure plus tard...



La vue depuis Revelstoke

il font tout pour énerver les gens greyhound !!
Le bus reprends la route de **Vancouver**...



Incroyable pas vrai ?
et sans aucun trucage !*

*Vous y croyez vous ?

Le grand ocean...
...de Skycrapers

CHAPITRE 7

SILENCE, ÇA POUSSE!

Le bus arrive a **Vancouver** au petit matin, il fait beau ! la ville est vraiment énorme, le Downtown, situé au nord ouest est grand, mais comparé au reste de la ville, il est vraiment petit !

Le bus nous lâche a l'ouest du Downtown près du **Thomton Park**, on pose nos sac dans une consigne pour la journée, ça va c'est pas trop cher : 7\$

Puis on part en balade, au loin on vois le **Skytrain** qui passe, très souvent dailleurs !
A Vancouver il n'y a pas de métro, juste le Skytrain ! Une sorte de **métro aérien ultra-moderne** dans lequel on peut rentrer sans barrières ni rien !

La ville dispose aussi d'un système de **bateau-bus** que les gens ont l'air de prendre souvent aussi !

Mais on préfère marcher :D

SkyTrain
vers le centre
des sciences



SkyTrain
sur le quai!

Direction "**False Creek**"
un des bras de mer de la ville, un des bras du **pacifique** !!!

Arrivés devant l'eau, a coté du **centre des sciences**, une grosse boule :
On découvre une **skyline** impressionnante composée de la plupart des tours, le stadium, la place
des nations et plein de parcs en bordure de l'eau !
Les gens font du vélo ou du skate, courent ou jouent... ça a l'air vraiment calme comme ville !



↻ La skyline !

On s'enfonce un peu dans le
Downtown via les rues :
**Smithes St, Homer St,
Georgia St, Robson St...**

et j'en passe !

↘
Vers l'entrée du
Downtown !



Pleins de buildings, plein de vieux bâtiments, de parcs, de commerces,
de gens, d'enfants, un gros réseau de pistes cyclables et surtout :
un nombre impressionnant de travaux de construction !

la ville est en train de grandir ! des tours sont en chantier un peu
partout, au moins une vingtaine !

On voit bien que les prochains J.O. d'hiver seront ici : **Vancouver 2010** !
Ca se sent aussi dans les produits dérivés qui se vendent comme des
petits pains : on voit le logo partout !

Ca pousse, ça pousse ! et pourtant la ville reste bien silencieuse !
c'est gros mais pas bruyant comme a New York,
peu de gens klaxonnent, c'est relativement **calme** !
Par contre il y a foule de monde en ville !

La plupart des **buildings** (60%) ne sont pas des bureaux
mais des **habitations**, de luxe on se doute !




↙
Le logo des **J.O. de Vancouver**
représente un **Inukshuk** :
Un symbole Inuit d'unité
mais aussi un point de repère !

Les fils électriques
sont en bordel ! →



↗
En plein
dans le
downtown



On traverse le centre-ville de bas en haut quoi pour arriver près de la "Burrard Inlet Bay" en face du "Coal Harbour" une sorte de port de plaisance mais sur une île ! Juste devant nous il y a des **hydravions** qui décollent et le paysage magnifique de l'autre côté de la baie, avec au loin une forêt...

On décide de faire une pause et de se reposer un peu dans un petit parc près de la "Coal Harbour Seawalk" juste derrière les tours, face aux décollages des hydravions et de la vue magnifique qui nous est offerte avec le **port de plaisance** juste à côté, dans lequel accostent de gros yatch de luxe ! Les gens bronzent, les enfants jouent ! Il y a pire comme endroit ou faire une sieste !

Dans le port, on peut apercevoir de nombreux oiseaux côtiers : des **mouettes**, des **cormorans**, des **goelants** et des **bernaches** aussi ! les mêmes qu'en France tiens !

Ca fait du bien ! enfin de l'air marin ! C'est vraiment bien située en plus, c'est l'endroit idéal pour qui aime la mer, la montagne et la ville ! A 100km au nord il y a la plus grosse station de ski Canadienne, a 20km à l'ouest, l'île de Vancouver et a 200km au sud, la Ville américaine de Seattle ! Vraiment bien placé !

Niveau culturel... il y a beaucoup d'asiatique, principalement **Chinois, Koréen et Japonais** !



Le port des hydravion

Grand cormoran a vancouver

Je me réveille au bout de 15mn, les autres baillent encore donc c'est parti pour une petite balade en solo ! Pas grand chose de vraiment exceptionnel dans cette promenade si ce n'est que je vois un jeune pêcheur faire tomber sa canne dans l'eau et faire un saut de l'ange en plein dessus pour aller la récupérer...

J'espère que son hameçon est pas gros , sinon il risque une belle cicatrice ! haha

De retour vers les autres, on décide de repartir, il fait faim !



Le "one wall centre" est la tour la plus haute : 150m, elle sera bientôt détronée par la "Living Shangri-La" qui s'élèvera à 202m !

la plupart des Skycrapers de Vancouver tournent autour des 130m de hauteur...

Pourtant on dirait plus !



Les enfants jouent dans les parcs au pied des tours

On retourne plus dans le centre et on se prend... un macdo ! haha ! pas très original mais parmi les 100 restos chinois du coin quand on a pas envie de manger chinois...

Quelques courses, quelques rues...

On squatte un accès internet et on check notre couchsurf du soir ! ça va c'est pas trop loin on va y aller à pied, on repasse par la gare récupérer quelques affaires !

Et c'est parti !

... et puis ça a dégénéré !

CHAPITRE 8

PERSONNE N'EST PARFAIT !

Le soleil commençais a baisser, fallait partir chez le gars qui nous héberge, **Ricardo**. Il habite a l'est du centre ville, on décide d'y aller a pied, après tout c'est pas si loin ! On remonte "**Main st**" et on tourne a droite sur "**Hasting St**" ...

on doit aller au coin "**Hastings St**" et "**Nanaimo St**" ... on marche ! A partir du croisement avec "**Clark Dr St**" on commence a flipper ! Effectivement c'est inquietant, on se croirait dans un film de **zombie**, les gens sont bizarres, ils marchent de travers, on vois une seringue par terre, puis deux, puis trois... les gens sont allongé par terre en criant... Soudain on vois une femme frottant son bras plein de sang contre un arbre en gémissant...

Un peu plus loin une femme tends quelque chose a un clochard et la on flippe :

- Putain mais on est ou la ??
- J'sais pas c'est bizarre !
- Regardez les gens, ils marchent comme les zombies dans Silent Hill !
- Ouais j'ai vu ! flippant ! surtout la nana la bas !
- Ho elle a l'air pas mal... ha... nan en fait !
- Elle a le visage en ruine !
- Ouais j'ai pas regardé le visage !
- Qu'est ce qu'elle donne au clodo, a droite la ?
- Heu... une joint ? nan ?
- Elle lui a donné une piquouse !
- Nannn faut qu'on se casse d'ici !!!
- Faites gaffe ou vous marchez !
- Ok on trace !

On accélère le pas !
La rue Hastings c'est la rue a éviter !

Un peu plus loin, le quartier redeviens normal, on achète 2 bouteilles de vin (donc 30\$) pour notre hôte et on le rejoint à l'endroit indiqué! On le salue et il nous amène chez lui! juste à côté!

Quand on arrive chez lui, pas de porte! on rentre par la fenêtre! haha! c'est le fun!

À l'intérieur, on découvre les autres surfers qu'il héberge:

- 2 Québécois, vivant à Montréal et étant collocs
- 2 Ontariens de Toronto
- 2 Allemands de passage

Vers le surf!



Ça va être sympa ce soir: à 10 dans un appart!

On fait connaissance avec les gens, **couchsurfing.com** power, comme d'habitude: super cool! puis on va boire un verre dans un pub! on prends le bus et hop: retour au Downtown!

Le pub est très sympa et fait aussi auberge de jeunesse, il s'appelle "**Cambie Hostel**" au coin de "**Cambie St**" et "**Cordova St**" c'est un super endroit, vraiment! une super bonne ambiance et un bon décors, on peut se lâcher à écrire sur les tables hahaha!

On y trouve même des pièces de monnaie incrustées dedans!

On y sert des bonnes bières locales comme la "**Maple Ale**" une bière à l'érable... ou la "**Indian Pale Ale**" une blonde pas trop mal!

On peut y manger aussi, c'est vraiment pas mal! avec de la bonne musique: **un bon endroit!**

Un peu de pub fait pas de mal ;)

Puis on repars attendre un bus sur.... **Hastings** gnahahaha:

Et bah de nuit c'est encore pire, c'est pas quelques junkies, c'est toute une armée!

Des seringues partout, des camés partout, des vieux, des jeunes, des chiens, des chats... tout!

- Hey on est revenus chez les fous!

- MARCHE PAS LA!

- haaaa!

- c'était une blague!

- ptin t'es con!

- hahahaha t'aurais vu ta tête!

"...Chting..."

-hein?

- oops j'ai shooté dans une seringue!

- wow! bon il vient ce bus?! ha le voilà!



Hastings St
de jour et
de loin!

on a pas eu
le temps
de prendre
une photo
sur zone!

On monte dans le bus, comme de par hasard on a pas le compte pour les 3 billets, mais le conducteur nous laisse entrer quand même! Ouf! sauvé!

Le bus démarre, par la fenêtre on regarde les **zombies** circuler, manque plus que les "beuuuuuaaaa" et on est dans **resident evil!**

De temps en temps le chauffeur laisse prendre des passagers, certains pissent dans leur pantalons, d'autres vomissent et d'autres font des bad trips.... **Vancouver Est** c'est Apocalypse zone!

Bon ça y est on est chez Ricardo! on pionce sans trop tarder!

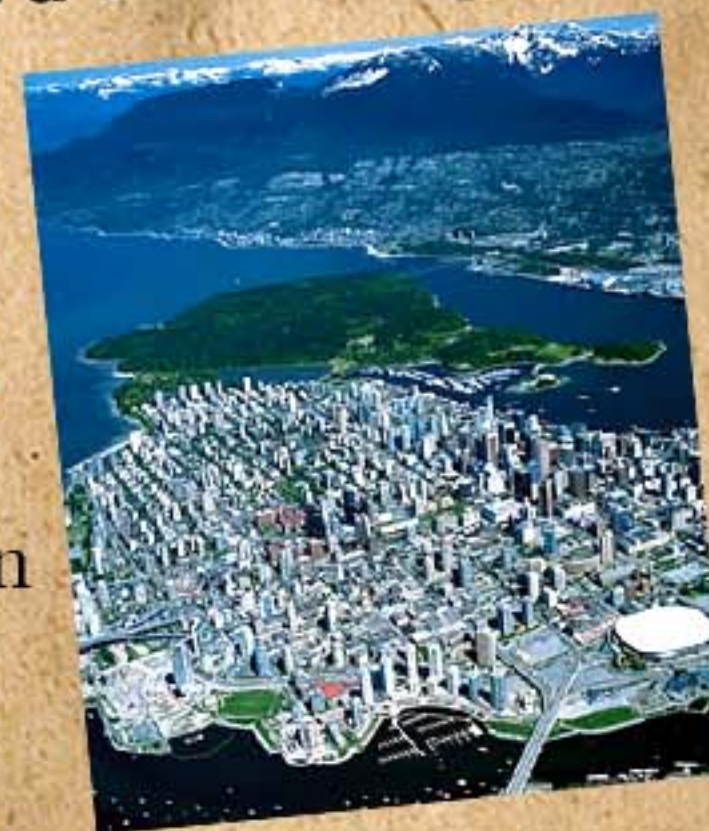
Le lendemain on se réveille vers 11h et dehors : le mega déluge ! Antoine et Del veulent pas bouger a cause de la pluie et ont envie de prendre un grec, moi la pluie je m'en fout et je voulais voir des totems ! Donc on se sépare avec point de RDV a la gare dans 4h, je salue tout les surfers et c'est parti pour le **parc Stanley**, la ou il y a **les totems** !

Arrivé au centre ville avec le bus, je marche vite, très vite, le temps passe vite ! J'arrive au parc Stanley sous une pluie diluvienne ! Trempé jusqu'au pieds ! C'est dans ces moments la ou on se dit que c'est plus la peine d'éviter les flaques d'eau car ça change plus rien ! donc Yahaaa ! **FLOTCH** !



Depuis le parc Stanley

Le downtown avec le parc Stanley



Le parc Stanley est un énorme parc, il est de la même taille que le centre-ville ! Je m'aperçois aussi qu'en fait ce n'est pas un simple parc mais une **zone de préservation**, c'est un endroit que l'on a gardé sauvage sans trop l'aménager ! très sauvage ! on y trouve plein d'**oiseaux**, beaucoup de grands et gros arbres et des lieux historiques ! Il y a 10 ans il y avait **le dernier séquoia** de la région urbaine de **Vancouver**, mais une tempête de neige en 2007 l'a fait tomber ! C'est un parc ou les gens viennent se ressourcer !

Un des lieux qui m'a le plus marqué c'est le "**Indian Totem Pole**", tout a l'est du parc ! C'est un endroit ou on a rassemblé 8 totems de différentes tribus autochtones de l'ouest Canadien : les **Nuu-chah-nulth**, les **Kwakwaka'wakw**, les **Haida** et les **Nisga'a** ! Les totems ont une signification :

- L'**aigle** représente le royaume de **l'air**
- La **baleine**, le royaume de **la mer**
- Le **loup**, le génie de **la terre**
- La **grenouille**, le **lien** entre la **terre** et la **mer**

Ils sont tous originaux et sont rénovés au fil du temps !

Vraiment un moment intéressant ! Les totems du Québec sont pas aussi impressionnant !

Après un petit moment a regarder les totems, je repars dans l'autre sens en marchant super vite toujours !

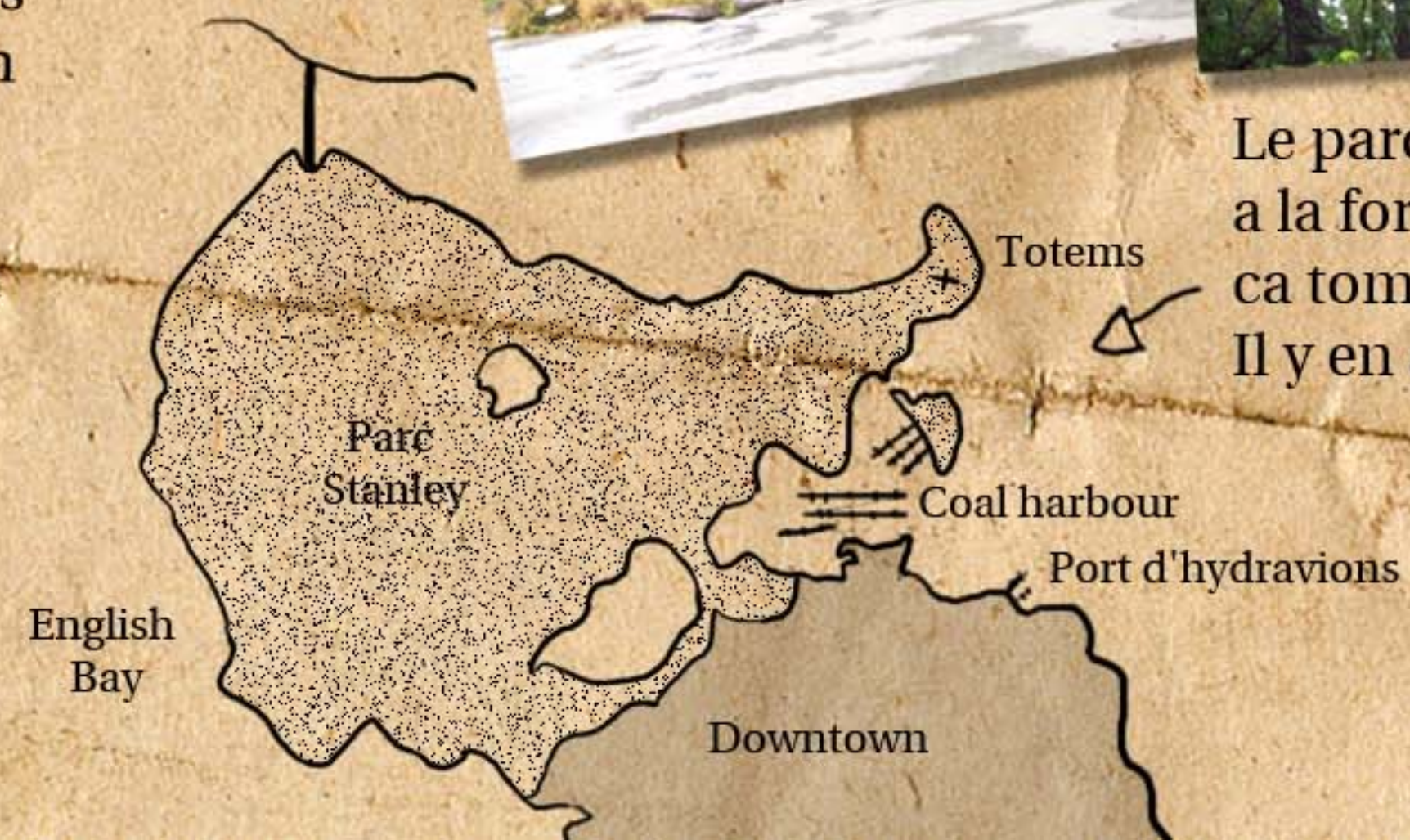
J'arrive complètement détrempé a la gare... les autres arrivent dans la foulée, on récupère nos sacs et on reprends le bus :

Direction Whistler !

Indian Totem Pole



Le parc Stanley a la forme d'une oie ca tombe bien : Il y en a plein !



Dans les montagnes,
Il y a des ours et des loups !

CHAPITRE 9

↳ ALONE IN THE DARK

Le bus repart vers 17h de **Vancouver** et file au nord, la route est belle, c'est la côte nord, plein d'îles et d'îlots, mais parfois de grands îlots, plus de 200m au dessus de l'eau pas pas plus de 400m de large, très joli !
On aperçoit au loin l'**île de Vancouver**, dans la brume ! il pleut toujours ! on dirais un fjord !

Après 60km de route côtière, a **Squamish**, la route monte d'un coup dans les terres et 45km plus tard nous voila arrivé a **Whistler**, la plus grande station de ski canadienne, la plus connue, celle qui accueillera une partie des J.O. de 2010 !

Cette nuit on va dormir chez un ami d'Antoine qui vit ici : **Vince** !

On arrive chez lui, il nous accueille et nous parle de son voyage, de comment il est arrivé ici... lui aussi a traversé le Canada, mais en camping-car en passant par les états unis !

ça fait plein d'histoires à échanger ! très sympa !
Surtout quand s'est autour de quelques bières locales comme la "**Kookanee**" ou la "**Canadian Molson**" et de notre premier vrai repas du trip :
Pâtes bolo ! miom !



Une bonne biere !



Un petit jeu qu'on est pas prêt d'oublier ;)

Vince nous raconte des histoires d'**ours noirs** et nous propose d'aller en voir ! ouais il y a des ours qui vont carrément dans le village en pleine nuit ! attirés par la bouffe ! On part donc faire une balade nocturne, on découvre Whistler et ses petites rues, un mélange entre Mont Tremblant et Chamonix ... mais pas d'ours !

Le lendemain, Vince nous fait visiter le coin, la ville est divisée en 2 partie :

Whistler Creek et **Whistler Village** (ou on est)

On se balade pres du "Lost Lake" il y a un petit ponton sur l'eau ou les gens pêchent, un tronc d'arbre est collé au ponton, Antoine décide d'aller dessus en équilibre, la une petite fille dit a sa mère :

- Look mom, this guy is so coooooool !
- I know, i know, this is incredible !

Antoine reviens sur le ponton tout souriant !
hahaha pas mal !

On fait le tour du lac, quelques **castors**, des **hérons**...

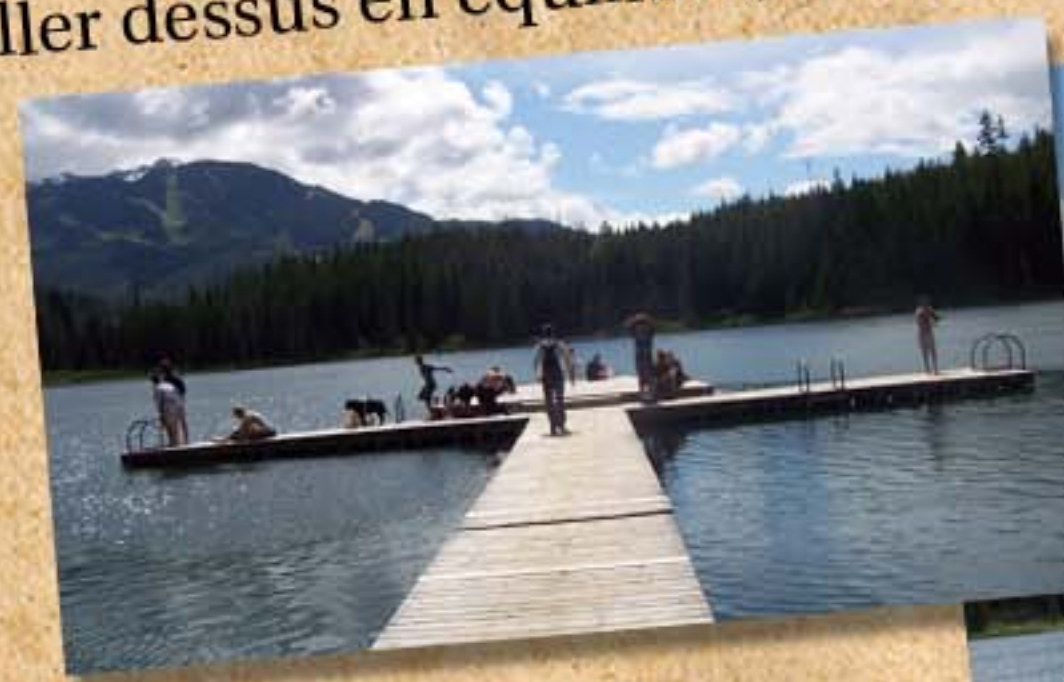
On rentre au village et on mange une poutine,

la première depuis une semaine, elle était moyenne

mais ça fait du bien ! On se pose dans un café ou on passe la plupart de l'après midi assis a déguster nos boissons et a se balader sur le net !

Le soir on se fait des saucisses au barbecue...

...ça fait vraiment vacances la !



Le ponton du Lost lake



Antoine, la star !



Le Lost lake a Whistler !



Cette plante rose est tres repandue !

Plus tard les autres sont trop K.O. pour sortir se balader, mais l'idée de voir un **ours** me plaît bien :

Donc je pars tout seul me balader dans une ville ou des ours s'incrument la nuit, normal quoi ! la ville est bien éclairée ça va !

Après 35mn de marche infructueuse, pas d'ours, je commence a croire que cette histoire d'ours est bidon, ou alors c'est peut être qu'il y a trop de lumières.... ok...

Bon bah je vais aller dans un coin sombre ! la il y a une piste cyclable dans la foret...

vais passer par la ! Fait vraiment noir, pas un chat, pas un bruit... **un peu flippant !**

Je me dit qu'il faut que je fasse du bruit sinon je vais me faire surprendre donc de temps en temps je claque dans les mains.... puis j'oublie ! c'est poche !

5 mn plus tard, derrière moi j'entends un chien aboyer, je me retourne et a **20m** je vois un **gros machin noir** de 1m de haut qui traverse la piste cyclable en courant, puis 2 secondes après un autre un peu plus petit... et juste après le chien !

Conclusion : **les ours ont peur des chien !**

C'était des **ours noirs**, un ours qui mange surtout des baies mais parfois de la viande... il est pas bien méchant mais peut être gros !



Voilà, c'était un comme ça !

Il y en a aussi des ours noirs au Québec mais moins qu'ici !

C'est un ours arboricole aussi, donc si on se fait courser par cet animal :
Mieux vaut pas se planquer dans un arbre ;))

Il y a aussi quelques **Grizzly** dans le coin, mais celui la vaut mieux pas le voir de trop près !

Cool ! **deux ours** !

Et je suis rentré, les autres dormaient déjà alors au dodo aussi !

En Amérique du Nord, l'ours noir occupe un vaste **territoire** allant **d'est en ouest**, jusqu'en **Alaska** au nord.

Bien qu'il puisse être vu dans divers habitats, l'ours noir se tient de préférence dans les **forêts denses** et dans la brousse touffue. Dans les habitats qui lui sont propices, la densité est établie à **un ours par 3 ou 4 km carrés**.

Chez l'ours noir la **vue** est relativement **faible**, mais l'**ouïe** et l'**odorat** sont bien **développés**.

c'est le seul ours dont la **chasse** est autorisée dans certaines provinces du Canada, il n'est pas en voie d'extinction comme le Grizzly ou l'ours blanc !
Il y en a vraiment plein !

Demain on ira a Seattle !

CHAPITRE 10 AU PAYS DES ARNAQUES !

On part de chez Vince tôt le matin, direction la gare, et la "BOUM" On nous annonce qu'il y a eu des **éboulement** sur la route avant hier entre **Squamish** et Vancouver. Du coup les bus ne vont que jusqu'à squamish puis après il faut prendre un bateau qui va au nord de Vancouver, a **Horseshoe Bay** et ensuite un autre bus jusqu'au Downtown ! La veille c'était 50\$ le bateau... fait chier c'est trop juste niveau Timing ! On ira pas a Seattle ! :(

Arrivés a Squamish 2h plus tard on se dirige vers **les docks...** Squamish c'est un petit village de pêcheurs avec un petit port un peu mort au bout d'un **Mini Fjord...** vue sympa mais ambiance un peu plate ! On attends genre 1h sur le quai qu'un bateau se pointe ! se sont des **petites navettes** de 10 personnes a chaque fois, mais rien n'est officiel ! En fait ce sont les **gens du coin** qui ont un bateaux qui assurent le service moyennant rétributions...

... et ils se font plein de fric les salauds !



↗ Port
de Squamish



↘ Epave de bateau
pres du port !

Voilà que le "**Captain Jack**" se pointe,
il nous accepte a son bord pour 60\$!!!!
argh ! mais ca grimpe encore ?? les pauvres de
demain qui vont payer 70\$!

Et naturellement il attends que le bateau soit plein
pour démarrer ! pfff ! en plus il parlais un anglais
aussi limpide que de la vase !

Donc on est assis dans son pauvre bateau,
le "**Topaze 2**" a attendre que les gens montent et
payent !

Sur le pont d'a coté on observe et on délire sur le
bateau amarré la :
Le **Tunanator** !!

Captain Jack démarre son bateau, bon j'admet,
lepaysage est sympa, on est comme dans **un Fjord**,
les montagnes et des falaises des deux cotés, c'est
vraiment très beau mais pluvieux !



↗ Notre yacht
de luxe dans
toute sa beauté



↘ Le Tunanator !

Pendant qu'on observe les environs, le capitaine parle a son copilote et ils disent des trucs bidons en parlant bien fort pour que tout le monde entende, voici la traduction :

- Ca y est je viens de faire le plein il y a une heure et c'est deja vide !
 - Arf !
 - Ca va encore me coûter 200\$ de plein d'essence !
 - Shit !
 - On fait a 60\$ aujourd'hui ?
 - Ouais 60\$!
- La un passager se lève et dit au capitaine :
- Alalala vous rendes vraiment service vous savez !
 - Hey c'est notre boulo mon gars !

Nous de notre coté on observe et on compte :
La jauge d'essence est pleine,
elle a presque pas bougée depuis qu'on est partis !
Le capitaine se fait 60\$ par passager,
on est 10 passager donc 600\$ juste l'aller !
Donc même si le plein est a 200\$,
le capitaine se fait un max de fric !
Quel connard !



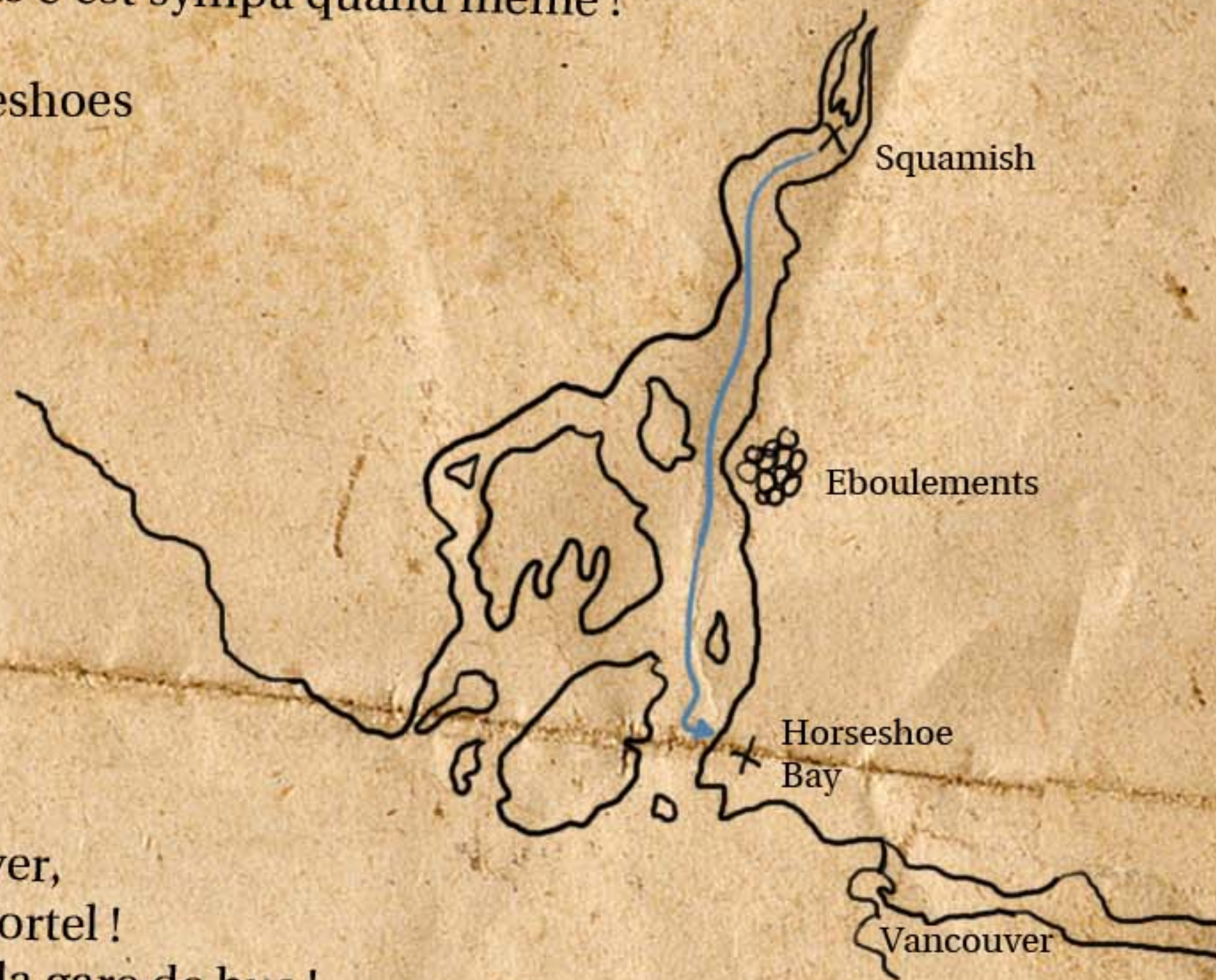
Un peu de
mélancolie
dans les
paysages
pluvieux !

Une fois nous avoir déposé a Horseshoe Bay, le capitaine a refait le plein de passagers et est reparti pour Squamish, sans faire le plein d'essence bien sur !
Un bon business son truc : Quel enfoiré !

Horseshoe Bay c'est vraiment tout petit, ca sert surtout de port pour des départs de ferries en direction de l'île de Vancouver, des îles du nord et de **Victoria** :
La "Capitale" de la Colombie Britannique... mais c'est sympa quand meme !



Horseshoes
Bay



On prends le bus pour le downtown de Vancouver,
on passe devant un "Yanaki Sushi" hahahaha mortel !
On se balade un peu sous la pluie et on rentre a la gare de bus !

Le début du grand retour !

CHAPITRE 11

ROCKIES FOREVER !

On arrive au petit matin a **Jasper**, un **grand totem**, c'est la **première** chose qu'on vois de Jasper, ça donne le ton ! la deuxième c'est une grosse locomotive, on est a coté de la gare : ok

Et la troisième c'est la gare car il pleut, on est crevés et on on a froid !

On se réfugie dedans et la on se sèche, on café, on discute, on toilettes, on se renseigne sur le coin et on tente de dormir... Pas évident sur des sièges en bois ou dans un couloir de gare avec le bruit et les gens qui passent...

Antoine lui a décidé de squatter un banc dehors avec son sac de couchage et de dormir le plus possible... Del et moi... bah chaises powa ! Bref :

on se repose comme des merdes ! le bus ça fatigue ! Ca fait du bien et puis de toute façon, dehors c'est le temps de merde absolu !

on vois même pas les montagnes au loin : trop de **brume** !



Vers la gare de Jasper



Antoine fait son petit somme sur un banc !

Pourquoi ils mettent jamais des photos de Jasper par temps de merde sur les cartes postales ??

Une fois reposé, que la pluie ai finit de tomber et qu'on ai consignés nos bagages, on sors de la gare et petite balade...

Le centre-ville est assez calme et il y a beaucoup moins de touristes qu'a Banff ou Lac Louise... on part sur le bord de la route, la "Yellow Hwy", on s'enfonce un peu plus dans la ville, dans les petites rues ou il n'y a rien a part des maisons a drôle de formes!

Puis promenade au bord de la rivière Miette, la voie ferré passe justement par la et devinez quoi :p encore un train ! 71 wagons celui la !

Un peu plus loin on prends un petit sentier qui coupe par la foret et débouche sur une route de montagne... on aperçoit un chevreuil, enfin nan, plutôt une biche ! pas du tout craintif l'animal ! on a pu l'approcher a 2m... sur le sentiers il y avait quelques traces d'ours et d'autres cervidés par ci par la... sympa comme tout ce coin !



Salut !
J'habite
dans un
tronc d'arbre !



↖ La biche : pas du tout craintifs
les animaux a Jasper ! Suis
resté au moins 5mn a 2-3m d'elle !

On s'enfonce un peu dans la montagne a travers un petit sentier qui va on sait pas trop ou, mais pas grave ! Il débouche en fait sur une petite clairière de bûcherons ou on se repose un peu, on longe la **rivière Athabasca**, vraiment belle rivière !! puis on rentre récupérer nos sacs !

On apprend que le camping est a 2km... super !

Le chemin longe des lacs et la rivière, bizarrement on est passé par la 1h plus tôt... un bel aller-retour ^^

On rentre dans le **Whistler camping**, un nom qui rappelle des souvenirs !

Pas de barrières électrique cette fois, c'est étrange, on est dans un endroit ou il y a 2 fois plus d'ours et 2 fois moins de barrières anti-ours : logique quoi ! par contre ils ont toujours leurs poubelles spéciales...

On plante la tente et on dort (mal) mais au final on se réveille super tard le lendemain, vers 11h... le réveil avec petit dej dans le parc national de Jasper entourés d'**écureuils** avec des montagnes a perte de vue et en plus il fait beau : Il y a pire comme torture !



Au bord de la
rivière **Athabasca**,
promenades sur les berges
et pauses a regarder le
paysage,

↖ le coin est sympa !



Non loin du camping : la vue!

Ha... être réveillé par les cri des écureuils...



Le centre ville de Jasper



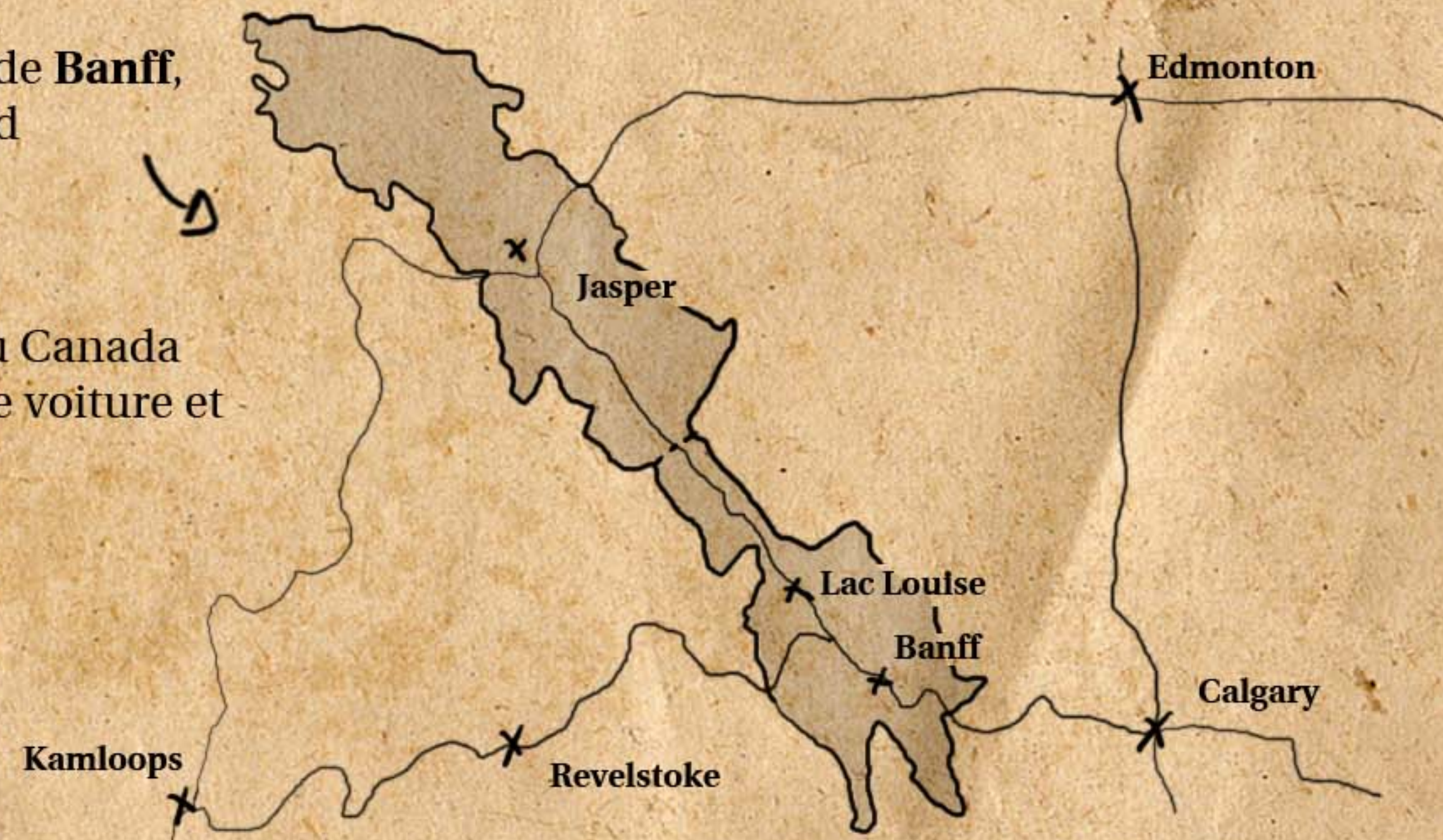
On bouge vers la gare vers 15h...
La même route qu'hier ^^ on commence a le connaître le chemin :)
en même temps il est si beau et si agréable :
Les plages et les bañc de sable de la rivière Athabasca
avec les montagnes au loin et tout : Magnifique !
On se pose a la gare et trop crevé ou trop la flemme pour bouger
vers un lac ou autre...
Résultat on attends a la gare jusqu'à l'heure de prendre notre bus...

On a un certain talent :
Plus de **12 lacs** autour de Jasper et on en a pas vu un seul...
Mais fatigué comme tel... c'est normal !

Le parc de **Jasper** est relié au parc de **Banff**,
les deux sont dans un axe Nord Sud
et une route traverse cette zone :

La **route des glaciers**,
l'une des route les plus connues au Canada
On a peut pas la prendre car pas de voiture et
les bus ne passent pas par la...

Mais ca aurait été un truc a faire...



Le grand totem de Jasper !



Puis on prends le Bus en fin de soirée et on essaye de dormir entre les passages incessant de gens qui vont aux toilettes... savent pas se retenir les gens ou quoi ?!
En plus c'est ce genre de chiottes de bus ou plus on va et plus ça pue !
Un trajet plein d'odeurs agréables ! (Poétique hein ?)

Direction Edmonton et Saskatoon : Plein est !

Des villes et des champs...

CHAPITRE 12

LES PLAINES FANTÔME!

2h plus tard on traverse la ville d'**Edmonton** de nuit, il fait nuit donc a part toutes les tours illuminée, pas grand chose a dire, enfin si : ca ressemble a Calgary! On repart plein est et toute la nuit : zZz!

Le bus traverse l'**Alberta** et arrive dans la **Saskatchewan**... Au petit matin on est maintenant a **Saskatoon**, c'est la plus grosse ville de la province mais n'en est pas la capitale (Régina). On a une heure a attendre, donc petite balade :

J'ai jamais vu une ville avec si peu d'activité :
Il n'y a personne dans les rues ! c'est calme de chez calme !
En fait c'est une ville qui fait un peu froid dans le dos, le **centre ville** est **tout petit**, quelques parcs, des antennes radio, des immeubles...
enfin le gratte-ciel le plus haut doit pas dépasser les 40m...
Ca fait bizarre pour une grosse ville Canadienne de ne pas voir plein de building...
Un peu **ville fantôme**, on vois de temps en temps un passant ou deux... sans doute des spectres... haha



Le centre-ville



L'édifice le plus haut de la ville :
L'antenne de Radio-Canada!

On repars de Saskatoon vers 8h, la banlieue est aussi incroyable que la ville : De grands parkings vides, quelques dépanneurs... C'est pas la joie quoi ! En s'éloignant de la ville le paysage change de l'aller, le coté paysages de western est complètement zappé, c'était cette nuit, la on ne vois que des tourbières et des champs ! Pas de doute : on est repartis pour les prairies, ca va etre bien **long et chiant** comme l'aller ! On fait une pause dans un petit bled nommé **Wynyard**, rien de particulier jusque la si ce n'est que quelques noms de rues et d'avenues de la ville sont marrants : Try St, Begin St, Hope St, Sleep St, Avenue A, Avenue B, Avenue C...

Le bus continue sa route dans les plaines, rien de bien excitant par la fenêtre : Des **tourbières**, des **silos a grains**, des **champs**, des **meules de foin** un peu partout... ha si une chose fun, les meules de foin aux formes variées : Rondes, Carrés, Rectangulaires...

Certains champs sont envahis de petites **fleurs bleues**, c'est plus sympa qu'a l'aller, même si ça reste tant bien que mal assez ennuyeux.

On passe dans la ville de **Mozart** : 3 maisons et 2 vaches ! La plupart des villages traversés sont comme ca, c'est calme, c'est la campagne !



↖ Silos a grains



↖ Meules de foin en Saskatchewan !

Puis dans la ville de **Foam Lake** qui a l'air d'être un **haut lieu de la pêche** ! Le chauffeur fait une halte pour s'acheter a manger et on peut ainsi observer cette superbe cité : Un lac et quelques maisons avec des drapeaux canadiens partout et une gare... D'ailleurs la gare est drôle : Elle fait office de salon de coiffure, de boucherie, de poissonnerie, d'épicerie et de fleuriste ! Je crois qu'il font Poste aussi !

Autre pause, cette fois a **Yorktown**, 12000 hab, on mange alors dans un petit resto local qui fait vraiment dans le typique américain, tous les clients sauf nous sont gros, mais vraiment gros ! L'Amérique profonde ! On se croirait dans une vieille série TV, ce genre de série ou on vous observe avec un air louche quand vous êtes pas du coin : Bah c'était ça !

Et puis leur anglais : INCOMPRÉHENSIBLE !

Le repas était pas "leger" ... c'était bon :)

Le bus repart, là vache c'est long ! Encore 13h de route avant Winnipeg ! Le paysage ne change pas d'un pouce, puis, 9h plus tard on passe a coté de **Daulphin**, on rentre enfin dans le **Manitoba** par le centre cette fois, la le paysage est beaucoup plus agréable qu'a l'aller,

C'est beaucoup plus boisé !



↖ Le Centre-Ouest du Manitoba : Beaucoup plus de forêts et de rivières qu'au sud de la province !

La c'est carrément de **petites montagnes**, toutes boisées avec quelques lacs...
Ca change des champs a perte de vue qu'on a eu a l'aller ou même il n'y a pas
si longtemps dans les prairies !

la route ne va plus en ligne droite non plus, elle zig zag en fonction des montagnes, moins
pratique pour dormir du coup, mais plus sympa a regarder !
Ca ressemble beaucoup a l'**Outaouais** (Sud-Ouest du Québec), doit y avoir un sacrée paquet de
bibittes aussi ! On ne s'y arrete pas, ouf ! D'apres les panneaux sur le bord de la route et certaines
sculptures locales, il y a l'air d'y avoir **plein d'originaux** dans le coin !
Notre bus est en fait entrain de traverser le parc national de "**Riding Mountain**" !



En plein dans le
parc national
de Riding Mountain :
Plein de forets !! →

↩
Aux environs de
Brandon



Puis la route file au sud et c'est retour dans les prairies avec les champs interminables jusqu'à
Brandon, ou on s'arrete un peu pour se reposer... Puis on arrive a **Winnipeg** !
...enfin arrivé a mi-chemin !

De retour dans le centre !

CHAPITRE 13

LES CLOCHARDS

ATTENTION, nous voici arrivé au chapitre maudit du trip : Le chapitre 13 !
Certaines scènes de galères ne sont pas bonnes à lire si vous êtes habitués au luxe...

A la gare de **Winnipeg** il est 22h, la correspondance est demain matin, faut donc tuer le temps cette nuit :

- Bon on fait quoi alors ?
- On pourrait dormir dans la gare...
- J'ai faim !
- Moi aussi !
- Bon on va manger puis on reviens dormir dans la gare ?
- Ça me va !
- Ouais

On dépose nos gros sacs dans une consigne et on part en quête de nourriture, après avoir tourné en rond dans des **quartiers** plus ou moins **pourris** de Winnipeg, on trouve un Tim Horton sur "Portage St", le premier du trip...

on mange et on repart...



Le downtown de Winnipeg de nuit : Joli...
...mais un peu mort !

on va se balader sur **Young St**, puis direction le bord de la rivière, sur le chemin on passe par les beaux quartiers de la ville, qui sont vers le **Broadway Optimist Park** !
ça change : A quelques centaines de mètres des HLM merdiques on trouve de belles maisons avec grand jardins et pelouses bien vertes... ça fait contraste quoi !

On longe la Assiniboine River jusqu'au parc où on s'était posé la dernière fois, le parc du **Manitoba legislative building (MLB)** ... on se pose encore hehe, de nuit c'est sympa aussi !
Vachement plus de sans-abrit traînent dans les rues par contre... mais pas chiant !

On se balade un peu autour, puis retour à la gare vers 2h du matin, on croise **des lapins** qui se baladent sur des parkings, on tente de leur donner des carottes, mais ça les fait fuir plus qu'autre chose...
bizarre quand même de voir des lapins en plein centre ville !
On arrive devant la gare... et là c'est le drame :

- Voilà on y est !
- Yep !
- Hey la porte est fermée !?
- C'est tu une joke ?
- Bah nan, la gare ferme de 23h à 05h
- haha c'est con !
- Bon bah on va devoir dormir dehors yahoo !
- Ouais, on a même pas les sacs de couchage !
- Ça va être le fun !
- Génial...



Le MLB de nuit

Du coup on décide de retourner au parc, ou du moins vers le parc, au bord de la rivière on voit un **raton-laveur**, c'est l'attraction de la nuit mais il aime pas les carottes lui !

Puis on finit par trouver un endroit ou se poser a l'abri des cameras de surveillances et des moustiques... et on s'allonge sur le sol... 3h a tenter de dormir ! C'est qu'il fait frais la nuit !



Le Raton

En mode "Clochards"



Je pense qu'on a du dormir 1h a peine ! On comprends mieux ce que ressent un sans-abrit la nuit... c fun une fois mais pas deux !

Vers 5h on re-bouge a la gare, ouverte cette fois. Posage et glandage jusqu'à 7h du matin !

A partir de ce moment, l'histoire doit changer : Antoine et Del veulent aller a Chicago puis Toronto et moi pas le temps donc a Toronto direct !

Mais manque de chance pas de bus pour Chicago aujourd'hui, donc on décide de partir tous pour Toronto, dans la foulée ! A 7h15 on est tous dans le bus !

Et hop, c'est reparti pour un tour !

On connait le chemin jusqu'a Sudbery !

Le trajet dans l'autre sens est donc, comme a l'aller, bien **monotone** !!
Plus de 1000km ou on voit la même chose... ça tanne tabarnac !

Point positif du trajet : plein de québécois dans le bus, du coup ça discute pas mal, ça tchatte... Ca fait du bien de discuter un peu de tout et de rien. Mais globalement on dors tout du long ! vraiment très vege ce trajet !

Le retour jusqu'à Sudbery a est pas bien excitant, une pause a **Thunderbay**, un autre dans les endroits ou on avait déjà fait des haltes : **Wawa, White River, Sault Ste Marie**... des arrêts aussi passionnant qu'a l'aller ! Il fait nuit, on voit même pas les grands lacs... génial quoi !

A **Sault Ste Marie** on devait s'arrêter pour faire une pause d'un jour mais une fois le moment venu (5h du matin) on se dit que c'est pas plus mal d'aller a Toronto direct en fait : Trop fatigués pour se lever !

Arrivés a **Sudbery**, c'est le changement de bus... bye les Québécois ! On fait une pause "jme réveille doucement" puis on reprends le bus en direction du **sud** : Vers Toronto !

La route traverse des rivières, des forêts, longe des lacs, c'est déjà **plus varié** !! On sent aussi qu'on se rapproche de la plus grosse ville du pays, un peu comme quand on s'approche de Montréal ou Vancouver, les villages deviennent des villes, les petits commerces deviennent des centres d'achats... tout devient plus gros et grand ! C'est pour bientôt !!

Encore 2h de sieste a faire...

...Puis on arrive a **Toronto** :)

La plus grosse ville !

CHAPITRE 14

ICI ÇA MOUILLE GRAVE !

On arrive a **Toronto** par temps gris en fin d'après midi, on sort de la gare, on marche 200m et SBLAM :

Pluie diluvienne avec ciel plein d'éclairs !
c'est vraiment un manque de bol profond la !

On se planque sous le porche d'une banque RBC, et on attends que ça s'arrête (l'espoir fait vivre hein), au loin on peut apercevoir la **CN tower**, puis elle disparaît dans un nuage de pluie...

Il est désormais 17h, on a pas d'endroits ou dormir, il pleut et on connais pas la ville : **super !**

Après une petite marche à se perdre, dans la ville, plus loin, on trouve enfin une auberge, il n'y a pas autant de bornes d'indications avec des cartes dans la ville,

moins bien foutu qu'a Montréal niveau indications !

Une rue
de Toronto
avec la CN tower



L'auberge n'as que 3 lits disponibles dans des dortoirs dont 2 lits dans la même chambre, on tire a la courte paille pour savoir qui va dormir seul ! ça tombe sur moi héhé ! la j'arrive dans la chambre et aucun lit n'est dispo, haha c'est une joke ?! du coup je retourne a l'accueil :

- hem excuse me... there is no free bed in the room...
- What ?
- Yeah... so... where i'm gonna sleep ?
- let's see this room

En fait il se trouvait qu'un gars devait pas dormir la et squattait la chambre comme ça... il s'est fait dégager de manière un peu brutale et j'ai pris son lit... scène assez étrange ! Les petits aléas du voyage ;)

On pose les sacs, douche et on pars se balader en ville sous la pluie bien entendu !

Direction manger... un grec ! (pour changer)
Puis on part en direction de la CN tower et du lac...

bref du **downtown** quoi !



Les rues du
Downtown
sous la pluie



Petite balade au pied de la tour, la nuit elle est éclairée et change de couleurs sans arrêts : Rouge, vert, bleu ou jaune !

Quand le ciel est bien noir ca fait un peu **Rencontre du 3eme type**, on dirait qu'une soucoupe volante est sur **Toronto** !

Puis au bord du **Toronto Inner Harbour**, une sorte de baie séparant la ville du **lac Ontario**... C'est sympa de nuit !

On décide ensuite d'aller dans un pub situé non loin de l'auberge de jeunesse... s'en est suivi de vastes discussions philosophiques... accompagnés de bières !

Bonne ambiance dans les pubs a Toronto !

On rentre a l'auberge...

A peine arrivé dans la chambre... tout le monde pionce et le sol grince...

comme par hasard !

Bon allez : zZz !

Le downtown !



La CN
Tower
de nuit !



Une question de point de vue !

CHAPITRE 15

SKY OR WATER

Le lendemain, miracle ! Il fait beau !
plein soleil, pas un nuage et super chaud !

Dernier jour pour moi mais pas pour Antoine et Del, fait
qu'on se sépare aujourd'hui !

On quitte l'auberge et on bouge vers la gare d'autobus ou on
met nos sac en consigne, on se sépare ici !
Antoine et Del veulent voir les **Niagara Falls** et moi monter
en haut de la **CN tower** ! l'eau contre le ciel !

Des chutes au Québec, j'en ai tellement vu que
gaspiller une journée pour voir les plus grosses du monde
bah ca me faisait pas tripper plus que ça...
par contre grimper au sommet de la tour la plus haute du
monde a l'heure actuelle (583m quand même) ...

bah c'est plus un délire :)

donc RDV a Montréal les gens ;)

Une des rues
du centre ville
on dirait NYC ! ↘



Donc direction la **CN tower** !!
Il y a plusieurs forfait pour monter la tour,
j'ai privilégié une formule a 26\$ pour aller au sommet...

Face ouest
avec le downtown

Je commence par le coté négatif : la queue !
2h de queue bien chiantes et bien longues,
devant il y a des japonais et derrière des russes...
ouch ! ca va etre pratique pour la conversation ça !

Tabarnac qu'est ce que je fais
dans cette queue de malade ?!

Enfin devant l'ascenseur ! ce truc de fous !
Il est extérieur et il monte **350m en 43 secondes** !
les grattes ciels qui paraissent grands
deviennent petits... puis ça monte encore...
et encore...

on a l'impression que ça va pas s'arrêter !

L'ascenseur s'arrête enfin :

Bam, la vue valait bien 2h d'attente !



C'est huuuuut !



La vue face
sud est !
a gauche le Toronto
Inner Harbour et
le lac Ontario
au fond !

Je reste scotché devant la vue sur la ville et le lac pendant
20mn, puis direction le **Glassground (le plancher de
verre)**, ou on marche sur des vitres de plexiglass
avec les 350m de vide en dessous et la c'est drôle :
Tous les gamins se jettent sur les vitres, sautent dessus a
pieds joints, tape a coup de poing pour voir si c'est
solide, tandis que tous leurs parents hésitent a aller
dessus (la peur ?)

Enfin bon, le plexi fait **10cm d'épaisseur** et peut
supporter 10 tonnes... il y a peu de risques quoi !

Redescendu au pied de la tour, c'est le bon moment
pour une balade au pifometre dans la ville...

sympa tout ça, il y a pas mal de statues
et de parc au pied des tours, mais tout est plat,
donc quand on s'étale dans l'herbe dans un parc et
qu'on regarde en haut, on vois des tours...

Direction ensuite la gare vers 18h, car il faut rentrer a
Montréal....

Mon pass de bus prends fin dans 6h : Le bus repart en
direction de **Kingston...**



Le Glassground !



Ils aiment bien
coller des églises
aux tours au Canada ;)



Le TSG local...

Le dernier voyage !

CHAPITRE 16

LES LARMES DU CANADA

La route sort de la ville et longe le **lac Ontario** pendant un bout de temps, il y a quelques îlots sur l'eau, par moment on dirait le golfe du Morbihan ! Le lac Ontario est immense, tout comme les autres lacs : on dirait une mer !

Ensuite la route file à l'ouest et c'est parti pour des forêts et des champs, quelques collines, c'est agréable !

Ce sont des **forêts de feuillus**, on sent qu'on a voulu y faire pousser des sapins, mais ça a l'air de pas trop bien marcher, tous les sapins que je vois on l'air de se casser la gueule, tous décrépés avec des formes étranges, après coup je me suis aperçu que c'est en fait une variété de sapin qui est comme ça... drôle de forme quand même !

Le bus longe aussi des rivières et des champs du truc qui ressemble à du colza ;))

Le bus revient ensuite vers le lac, on fait une pause à **Kingston**, pas grand chose à dire sur cette ville, ça a l'air gros, riche et pas super accueillant... enfin pas le temps de faire le touriste, juste le temps d'acheter un sandwich au dépanneur !

Beau coucher de soleil avant d'arriver a **Ottawa**,
je sors du bus, correspondance oblige !
La le chauffeur qui m'avait grillé en tant que français me dit :

- hey man you'll go to Montréal ?

- Yep !?

- Ok, donc... you need to go porte 8 !

- haha, thanks beaucoup !

40mn a attendre... je tchathe un peu avec une anglo qui connaît pas le coin donc je lui
donne quelques tuyau et trucs a voir, le parlement, les écluses, tout ca et a faire, les pubs
de rideau, le pont Alexandra, elle est jolie en plus !
mais dommage elle doit déjà partir...

ha zut, c'est poche, j'étais bien parti !

Le bus repart direction Montréal, 3 personnes dans le bus : yahaaa ! c'est la foule !
2h de route sans incidents, juste quelques ronflements (de moi) ;)
J'aperçois la tour de l'Udem au loi et le mont royal... ça y est... c'est la fin !
J'arrive a la gare de Berri Uqam a 00h30

le trip finit ici !!

Demain je sortirais pas du lit de toute la journée, faut récupérer ;)

THE END
(Enfin presque)

BILAN ET CONSEILS

CA SE FAIT !

Voilà, c'était le petit résumé de la traversée du Canada, je n'ai bien sûr pas tout raconté, ça serait bien trop long à résumer ou alors faudrait écrire un livre haha ! appelons ça un survol ;)

C'était long surtout à cause du bus mais ça valait le coup et de très loin ! Des paysages plein la tête, des émotions plein le cœur, des rencontres très enrichissantes... Si vous le pouvez : Faites le !

BILAN :

- | | |
|---------------|-------------------------------|
| - 15 jours | - 12 lacs |
| - 10200 km | - 7453 moustiques |
| - 145h de bus | - Deux ours |
| - 13 bus | - Un elk |
| - 31 villes | - une biche |
| - 2 campings | - 22 bouteilles d'eau |
| - 1 surf | - 4 bières chacun (si peu ?!) |
| - 1 auberge | - 4 paquets de Cheriots |
| - Une folle | - 55 barres de céréales |
| - 18 rivières | - une planche de skate |

J'aurais dépensé au total
la somme de :

918\$!

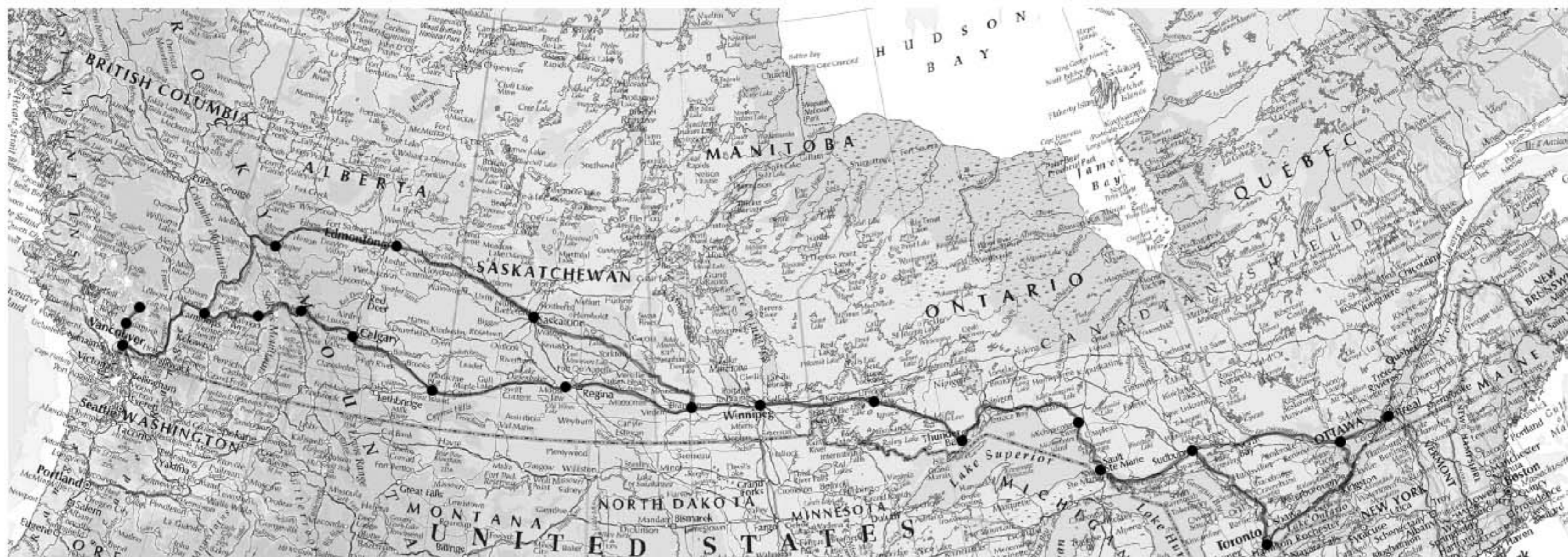
Si ce récit vous a inspiré, que vous souhaitez faire de même ou ailleurs, voilà quelques conseils afin d'économiser du temps, de la fatigue et de l'argent !

Tout d'abord une petite pensée pour les "grands" car comme dans les avions, greyhound adapte l'espace entre les sièges pour les adultes de moins de 1,60m :
Pas d'inquiétudes les gens ça se fait très bien, privilégiez plus le couloir que la fenêtre pour étendre les jambes au besoin, le bus s'arrête toute les 2-3h pour faire des pauses donc ça permet de se dégourdir les jambes comme il faut : Ca se fait ! la preuve !

Ensuite pour tout le monde :

- Le discovery pass d'un mois est plus avantageux au final, ça permet de plus prendre son temps, car en 15 jours le timing est strict !
- Dépassez pas les 17kg de bagages et partagez vous les gels douche etc : Economie de poids !
- Prenez un coussin de voyage pour le bus, ça se gonfle et ça pèse rien !
- Privilégiez le voyage de bus la nuit, de façon à pouvoir profiter de chaque journée en balade et ainsi économiser sur des nuits d'hôtel ou d'auberges ! (sauf si vous surfez hein)
- Reposez vous dans les parcs mais évitez ceux au bord de l'eau car moustiques il y a !
- Prenez de l'eau et de bouffe avec vous dans le bus : Chips, barre céréales etc !
- N'allez pas à Banff, ça pue le touriste ! Jasper est beaucoup mieux !
- Si dans les rocheuses vous avez la possibilité de louer une voiture une journée : faites le car on est au Canada et inutile de rappeler que c'est pas un pays étudié pour les piétons !
- Si vous campez : Chaque camping a des emplacements pré-réservés qui sont interdits à ceux en voiture, donc pas besoin de réserver ;) si vous campez à l'arrache : ne mettez rien qui a une odeur dans la tente ! Ça attire les grosses bêtes pleines de poils !
- Les sacs "cabines" sont fouillés donc mettez pas votre réchau ni de couteau dedans ;)

Sinon si vous ne vous recherchez le confort et que vous êtes riche et bien :
TAKE IT EASY ! TAKE THE PLANE !



2008

AUTEUR, CRÉATION & CONCEPTION : WWW.YANAKI.NET
PHOTOS : HERVE JAOUEN, ANTOINE DELEQUEUCHE ET ANTOINE DRUANT